

УТВЕРЖДАЮ
Директор МУ «КЦСОН»
Сосновского муниципального
района
Н.А.Либик
«25» марта 2013г.



**АКТ ОБСЛЕДОВАНИЯ
объекта социальной инфраструктуры
К ПАСПОРТУ ДОСТУПНОСТИ ОСИ
№ 2**

Челябинская область
Сосновский муниципальный р-н

«01» марта 2013 г.

1. Общие сведения об объекте

- 1.1. Наименование (вид) объекта – *нежилое помещение*
- 1.2. Адрес объекта - *456510, Челябинская область, Сосновский район, с. Долгодеревенское, ул.Северная дом 14*
- 1.3. Сведения о размещении объекта:
 - отдельно стоящее здание: 1 этажное , 481,3 кв.м
 - наличие прилегающего земельного участка (да, нет); 2740,39 кв.м
- 1.4. Год постройки здания *1980 г.*, последнего капитального ремонта _____ - _____
- 1.5. Дата предстоящих плановых ремонтных работ: *2013г.*
- 1.6. Название организации (учреждения), (полное юридическое наименование – согласно Уставу, краткое наименование) – *полное наименование – Муниципальное учреждение «Комплексный центр социального обслуживания населения» администрации Сосновского муниципального района, краткое наименование – МУ «КЦСОН»*
- 1.7. Юридический адрес организации (учреждения) - *456510, Челябинская область, Сосновский район, с. Долгодеревенское, ул.Северная, дом 14*

2. Характеристика деятельности организации на объекте

Дополнительная информация –
- социальное обслуживание населения

3. Состояние доступности объекта

3.1 Путь следования к объекту пассажирским транспортом

(описать маршрут движения с использованием пассажирского транспорта)
До остановок с.Долгодеревенского следуют маршрутные такси. Добраться до объекта можно из одних населенных пунктов без пересадок, из других населенных пунктов, отдаленных от районного центра, путем пересадок.
наличие адаптированного пассажирского транспорта к объекту - *нет*

3.2 Путь к объекту от ближайшей остановки пассажирского транспорта:

3.2.1 расстояние до объекта: от остановки, расположенной на ул.Свердловская - 700 м;

от остановки возле РЭСа - 500 м.

3.2.2 время движения (пешком) -15/10 мин

3.2.3 наличие выделенного от проезжей части пешеходного пути (да, нет) - нет

3.2.4 Перекрестки: нерегулируемые; регулируемые, со звуковой сигнализацией, таймером; нет - один перекресток, регулируемый знаками «пешеходный переход»

3.2.5 Информация на пути следования к объекту: акустическая, тактильная, визуальная; нет - нет

3.2.6 Перепады высоты на пути: есть, в виде подъемов и снижений пути

Их обустройство для инвалидов на коляске: да, нет – не обустроено

3.3 Организация доступности объекта для инвалидов – форма обслуживания

№№ п/п	Категория инвалидов (вид нарушения)	Вариант организации доступности объекта (формы обслуживания)*
1.	Все категории инвалидов и МГН	ДУ
	<i>в том числе инвалиды:</i>	
2	передвигающиеся на креслах-колясках	ВНД
3	с нарушениями опорно-двигательного аппарата	ДУ
4	с нарушениями зрения	ДУ
5	с нарушениями слуха	А
6	с нарушениями умственного развития	А

* - указывается один из вариантов: «А», «Б», «ДУ», «ВНД»

3.4 Состояние доступности основных структурно-функциональных зон

№ № п/п	Основные структурно- функциональные зоны	Состояние доступности, в том числе для основных категорий инвалидов**	Приложение	
			№ на плане	№ фото
1	Территория, прилегающая к зданию (участок)	ДЧ-В	-	1,2,3
2	Вход (входы) в здание	ДЧ-И для У, Г, О, С ВНД для К	14 тамбур	3,4,5
3	Путь (пути) движения внутри здания (в т.ч. пути эвакуации)	ДЧ-И для У, О, Г ДУ для С ВНД для К	1-4, 10,15,17	6-9
4	Зона целевого назначения здания (целевого посещения объекта)	ДЧ-И для У, О, Г ДУ для К, С	5,6,11,18 19- кабинеты; 7,28,32 - залы	10-14
5	Санитарно-гигиенические	ДЧ-В	21,21,	15,16

	помещения		30,31	
6	Система информации и связи (на всех зонах)	ДЧ-В	-	-
7	Пути движения к объекту (от остановки транспорта)	ДЧ-И для Г, У ДУ для С, К, О	-	-

** Указывается: **ДП-В** - доступно полностью всем; **ДП-И** (К, О, С, Г, У) – доступно полностью избирательно (указать категории инвалидов); **ДЧ-В** - доступно частично всем; **ДЧ-И** (К, О, С, Г, У) – доступно частично избирательно (указать категории инвалидов); **ДУ** - доступно условно, **ВНД** - недоступно

3.5. ИТОГОВОЕ ЗАКЛЮЧЕНИЕ о состоянии доступности ОСИ: необходима адаптация части основных структурно-функциональных зон объекта с целью организации его доступности для МГН

4. Управленческое решение (проект)

4.1. Рекомендации по адаптации основных структурных элементов объекта:

№ № п /п	Основные структурно-функциональные зоны объекта	Рекомендации по адаптации объекта (вид работы)*
1	Территория, прилегающая к зданию (участок)	Индивидуальное решение с ТСП; Технические решения невозможны; Технические решения невозможны
2	Вход (входы) в здание	Текущий ремонт; Индивидуальное решение с ТСП
3	Путь (пути) движения внутри здания (в т.ч. пути эвакуации)	Индивидуальное решение; Текущий ремонт; Технические решения невозможны
4	Зона целевого назначения здания (целевого посещения объекта)	Индивидуальное решение с ТСП, Текущий ремонт; Технические решения невозможны
5	Санитарно-гигиенические помещения	Индивидуальное решение с ТСП; Текущий ремонт;
6	Система информации на объекте (на всех зонах)	Индивидуальное решение с ТСП
7	Пути движения к объекту (от остановки транспорта)	Индивидуальное решение; Технические решения невозможны
8.	Все зоны и участки	Индивидуальное решение; Текущий ремонт; Технические решения невозможны

*- указывается один из вариантов (видов работ): не нуждается; ремонт (текущий, капитальный); индивидуальное решение с ТСП; технические решения невозможны – организация альтернативной формы обслуживания

4.2. Период проведения работ 2013-2016 гг.
в рамках исполнения Плана проведения работ по адаптации объектов социальной защиты населения Сосновского муниципального р-на, утвержденного протоколом Координационного совета по организации и проведению инвентаризации, анкетированию и паспортизации общественных зданий и сооружений от 28.03.2013г. №1

4.3 Ожидаемый результат (по состоянию доступности) после выполнения работ по

адаптации: устранение замечаний и нарушений требований СНиП 35-01-2001, СП 35-101-2001, СП 35-102-2001 и др. нормативных актов, выявленных на объектах социальной защиты населения, обеспечить доступность объектов для МГН либо, при невозможности устранить нарушения по техническим причинам, организовать альтернативные формы обслуживания

Оценка результата исполнения программы, плана (по состоянию доступности)

4.4. Для принятия решения требуется:

4.4.1. согласование на Координационном совете по организации и проведению инвентаризации, анкетированию и паспортизации общественных зданий и сооружений

4.4.2. согласование работ с надзорными органами (в сфере проектирования и строительства, архитектуры, охраны памятников, другое - указать)- МУП «Комитет по делам строительства и архитектуры» Сосновского муниципального р-на

4.4.3. техническая экспертиза; разработка проектно-сметной документации;

4.4.4. согласование с собственником объекта в лице КУиЗО администрации Сосновского муниципального р-на; с вышестоящей организацией – УСЗН администрации Сосновского муниципального р-на;

4.4.5. согласование с общественными организациями инвалидов;

4.4.6. другое _____

Имеется заключение уполномоченной организации о состоянии доступности объекта (наименование документа и выдавшей его организации, дата), прилагается _____

4.7. Информация может быть размещена (обновлена) на Карте доступности субъекта РФ: zhit-vmeste.ru

(наименование сайта, портала)

5. Особые отметки

ПРИЛОЖЕНИЯ:

Результаты обследования:

1. Территории, прилегающей к объекту	на	л.
2. Входа (входов) в здание	на	л.
3. Путей движения в здании	на	л.
4. Зоны целевого назначения объекта	на	л.
5. Санитарно-гигиенических помещений	на	л.
6. Системы информации (и связи) на объекте	на	л.

Результаты фотофиксации на объекте


на л.

Поэтажные планы, кадастровый паспорт

на 1 л.

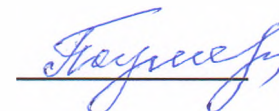
Другое (в том числе дополнительная информация о путях движения к объекту)

Руководитель
рабочей группы Директор КЦСОН Н.А.Либик




Члены рабочей группы:

Заведующий по АХЧ Подкорытова О.М.



Представители организации, расположенной на объекте

Заведующий отделением дневного пребывания Вараксина Е.М.



Управленческое решение согласовано «28» марта 2013 г. Координационным советом по организации и проведению инвентаризации, анкетированию и паспортизации общественных зданий и сооружений Сосновского муниципального района